

Overblik over Vejriste maj 2016

De næste sider indeholder Gerts "Tilstands rapport" over vej riste / asfalt i Ejerlauget Barken Stubben.

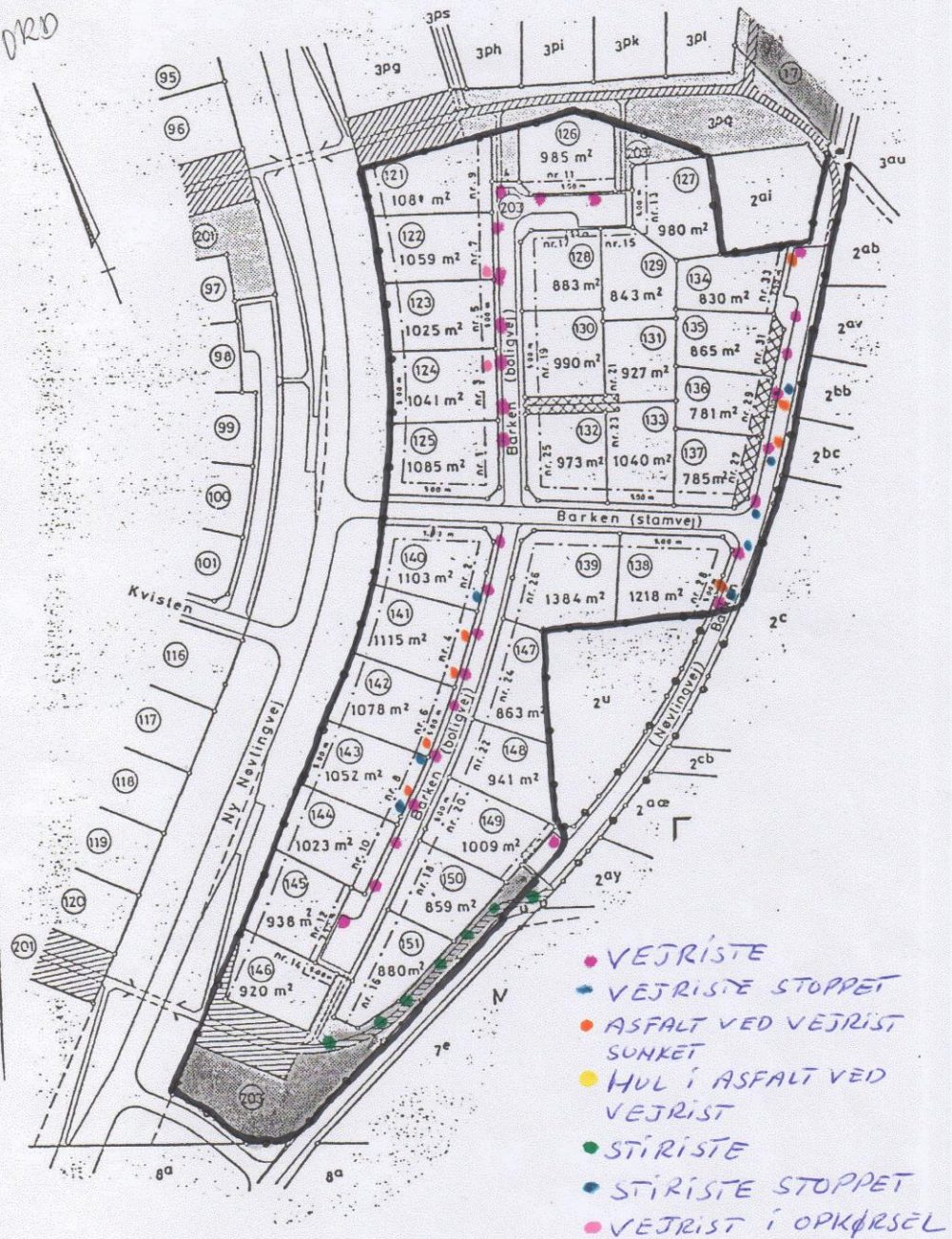
Samtidig er der i kortene indtegnet hvor fjernvarme rør og bredbånd nord har installationer i jorden.

Kortene viser også hvilke grønne områder som Ejerlauget skal vedligeholde.

5/2016

BARKEN VEJRISTES TILSTAND PR. 19/5-2016

NORD

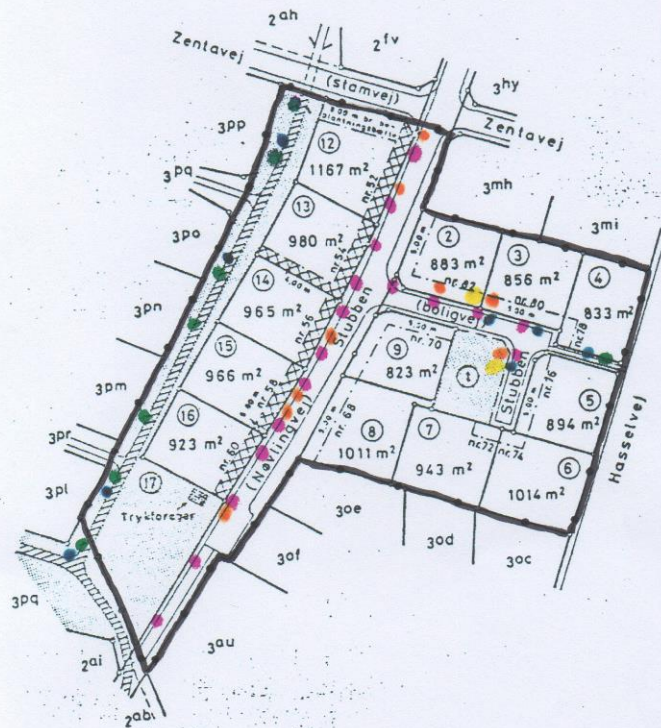


EJERLAUG BARKEN - STUBBEN
GSTRUP

5/2016

STUBBEN
VEJRISTES TILSTAND
PR. 19/5-2016

Nord
↑

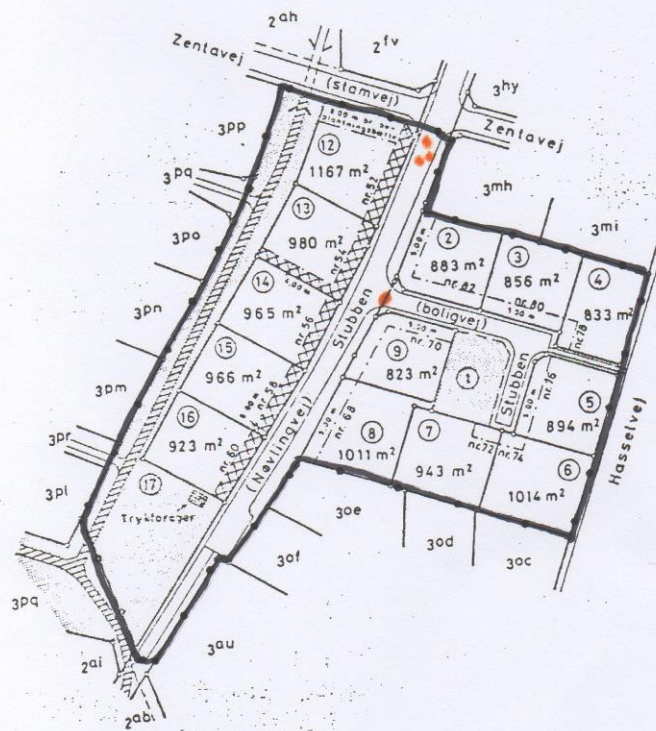


- VEJRISTE
- VEJRIST STOPPET
- ASFALT VED VEJRIST SUNKET
- HUL I ASFALT VED VEJRIST
- STI RISTE
- STI RISTE STOPPET

5/2016

STUBBEN
ASFALTS TILSTAND
UD OVER VEJRISTE PR.
19/5-2016

Nord
↑

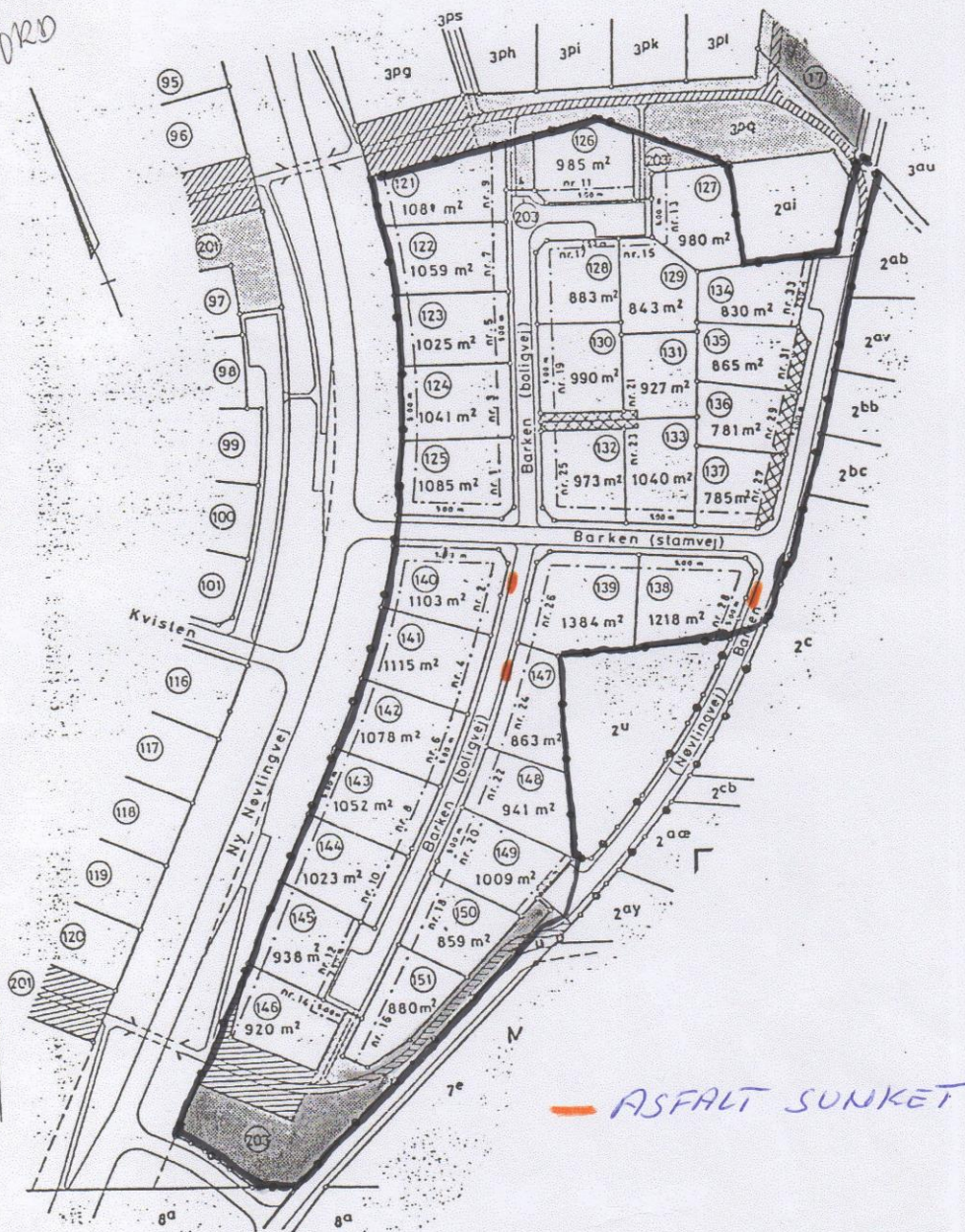


— ASFALT SUNKET/DEFEKT

BARKEN
 ASFALTS TILSTAND
 UD OVER VEJRISTE
 PR. 19/5-2016

5/2016

NORD

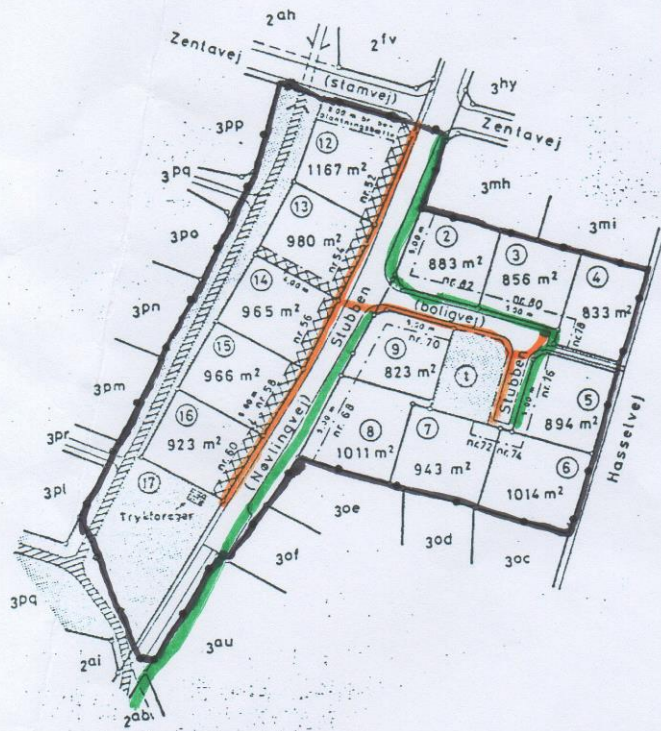


EJERLAUG BARKEN - STUBBEN
 66STRUP

5/2016

STUBBEN

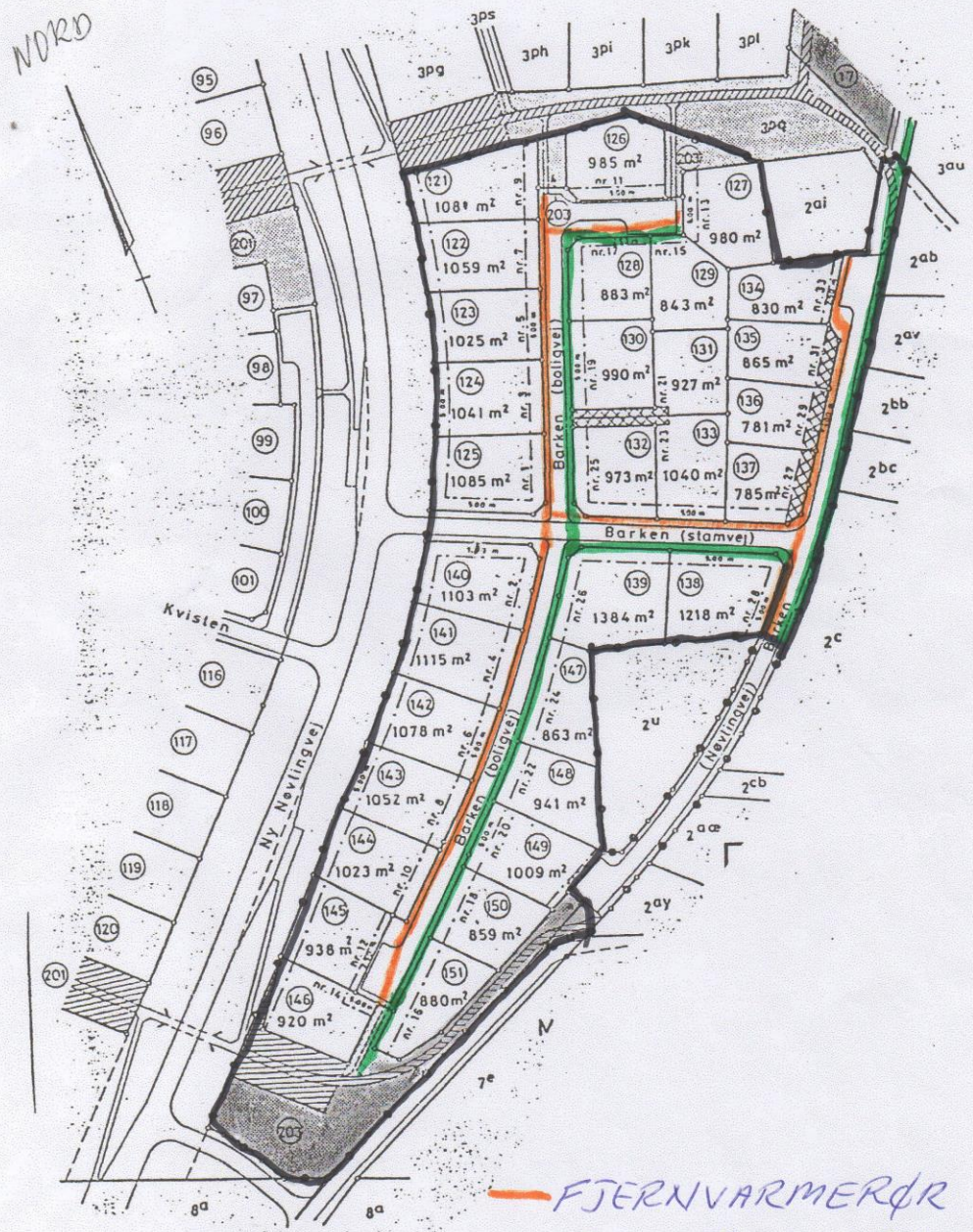
Nord
↑



— FJERNVARMERØR.
— BREDBÅND NORD

5/2016

BARKEN

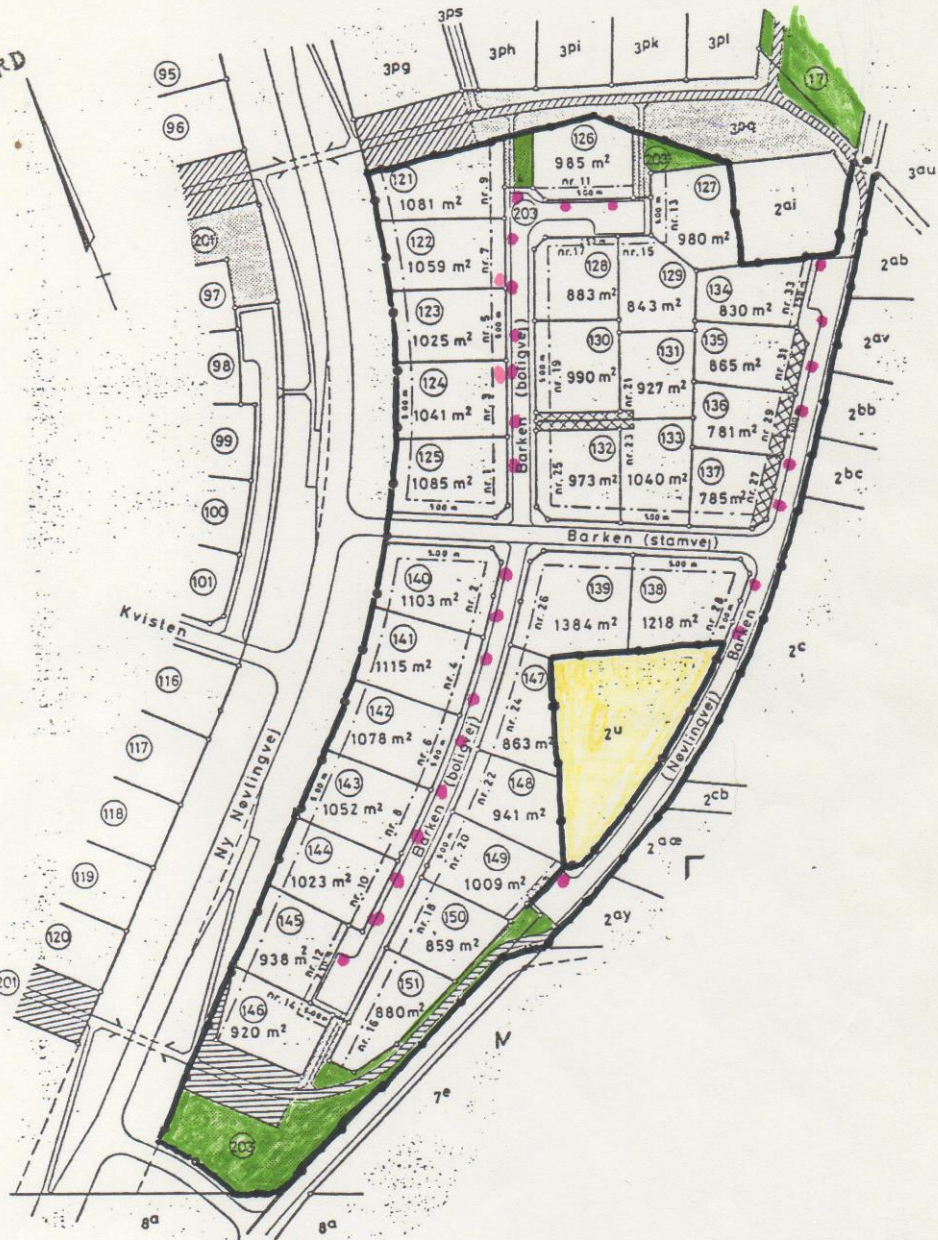


— FJERNVARMERØR
 — BREDBÅND NORD

EJERHAUG BARKEN - STUBBETV
 GSTRUP

5/2016

NORD



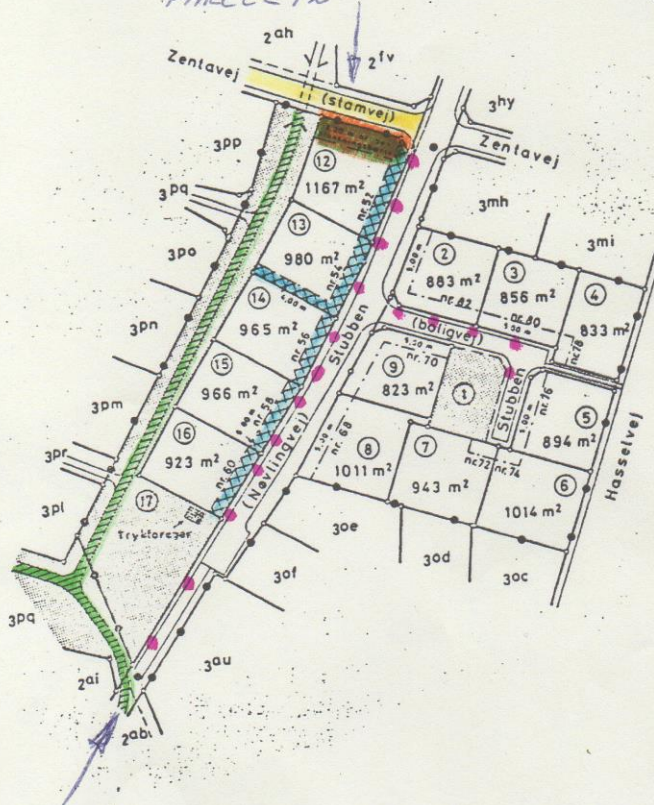
- VEJRIST I OPIKÆRSEL
- VEJRISTE VED FORTOVSKANT
- GRØNNE OMRÅDER
VI RETAGES AF EJERLAUG

5/2016

13 HUSSTANDE

8m BREDT BEPLANTNINGSBÆLTE
SKAL STÆDSE OPRETHOLDES OG
VEDLIGEHOLDES AF
GRUNDEJEREN PÅ
PARCEL 12

Nord
↑



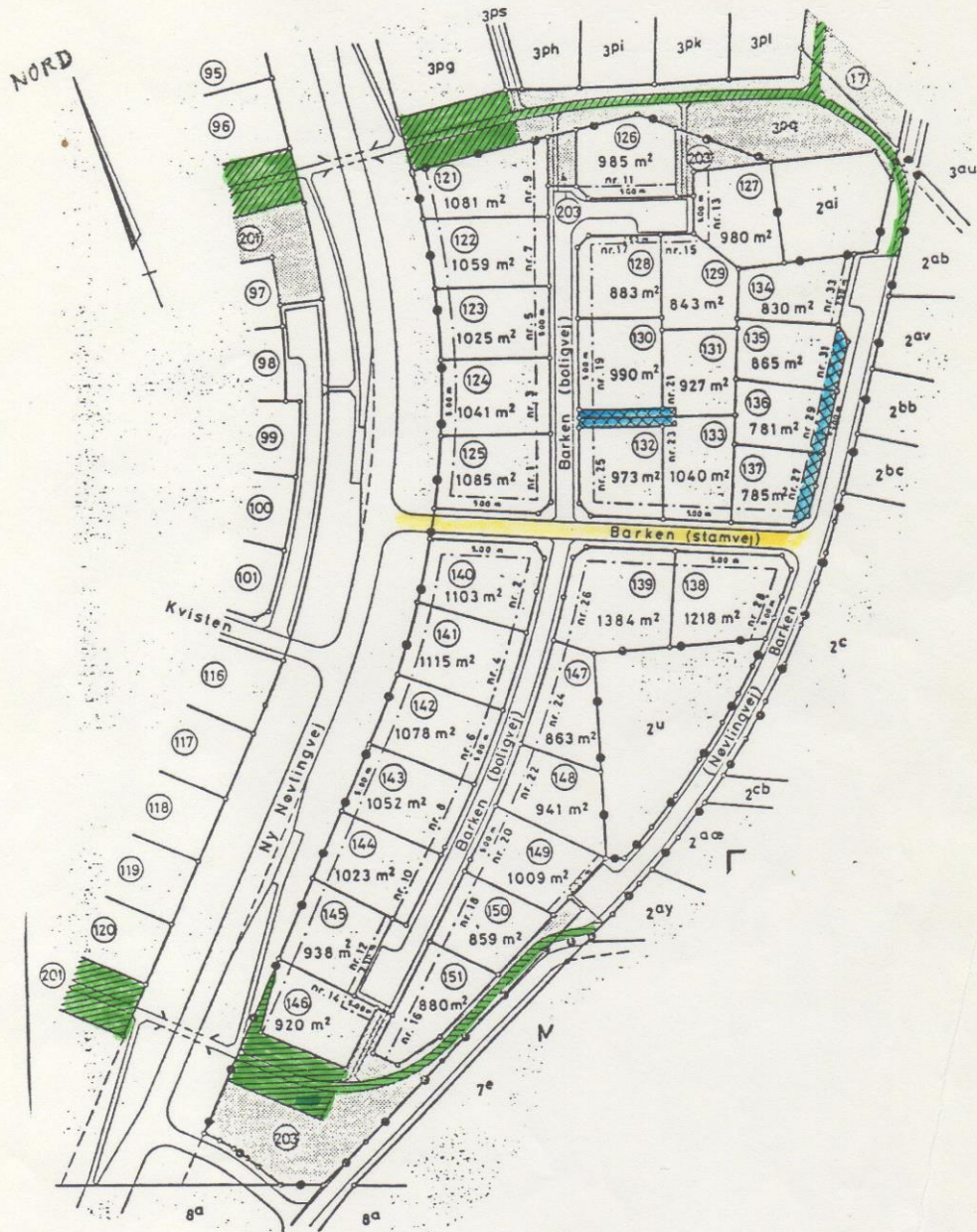
STI VARETAGES AF KOMMUNEN

STAMVEJ VEDLIGHOLDES AF KOMMUNEN

LEDNINGS ANLÆG

VEJRISTE VED KANTSTEN

39 HUSSTANDE

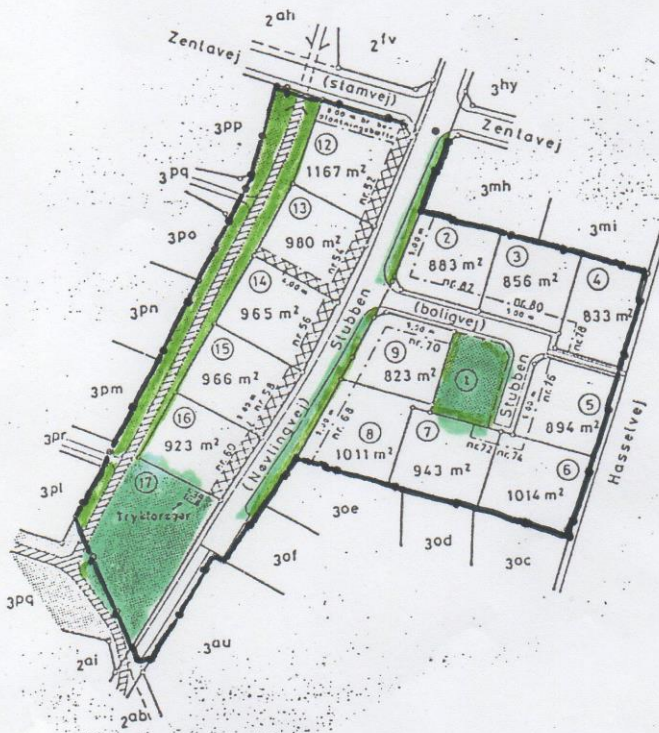


- STAMVEJ VEDLIGHOLDES AF KOMMUNEN
- LEDINGS ANLÆG
- STIER OG GRØNT BÆLTE VARETAGES AF KOMMUNEN

5/2016

STUBBEN

NORD



GRØNNE OMRÅDER
VARETAGES AF EJERLAUG

EJERLAUG BARKEN-STUBBEN
GISTRUP